





戸田都市計画事業 新曽第二土地区画整理事業 仮換地明細図

縮尺 1 : 500

街区番号 69

凡 例	
	仮換地
	街区番号
	符号
10.0	辺長 (m)
	道路幅員 (m)

