

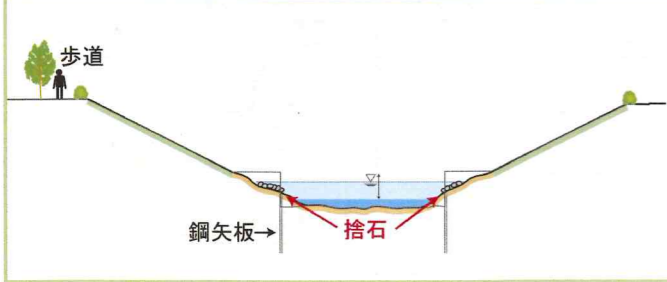
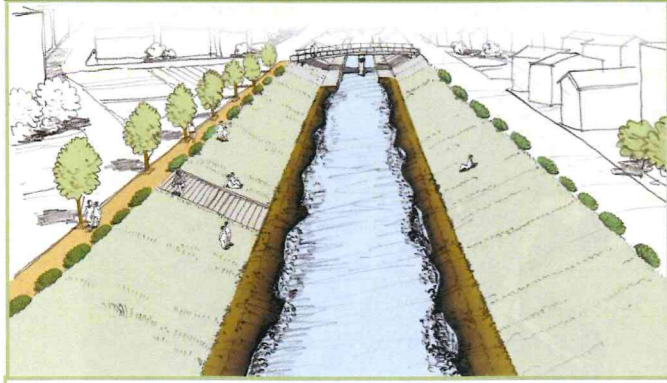
笹目川のまるごと再生プロジェクト 取組みイメージ図

取組みのポイント！ ～笹目川をより身近で快適な空間に～

- ①生物にやさしい水辺にするとともに、水辺に近づきやすくすることで、**五感で水辺を感じることができる笹目川にします**
- ②中央橋～荒川合流点の歩道ルートをつなげ、遊歩道や公園等と連携することで、**川とまちのネットワークを形成します**
- ③中央橋～荒川の水上市路を船着場につなげます

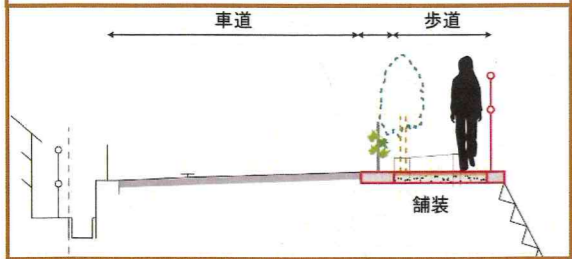
中央橋～山宮橋の基本形状

水際部を垂直の鋼矢板から傾斜化し水辺に近づきやすくします。また、生物のすみかにもなる捨て石を置きます

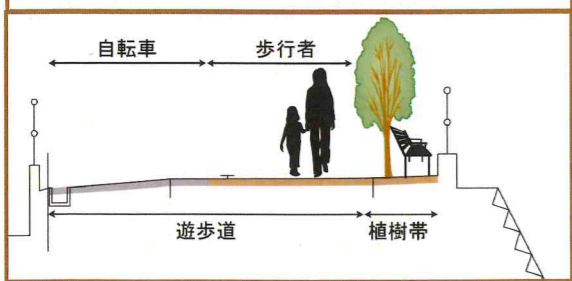


快適散策ゾーン②

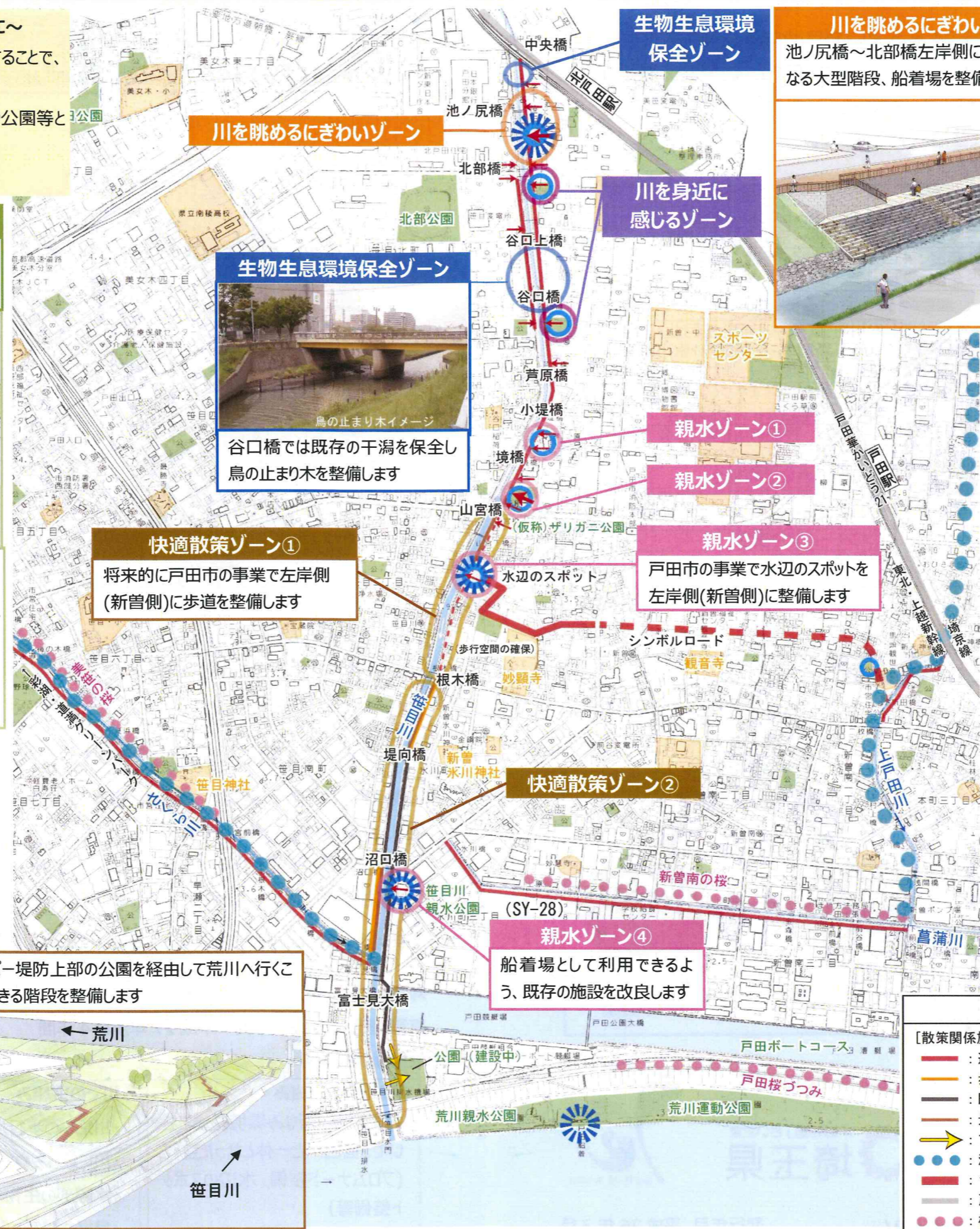
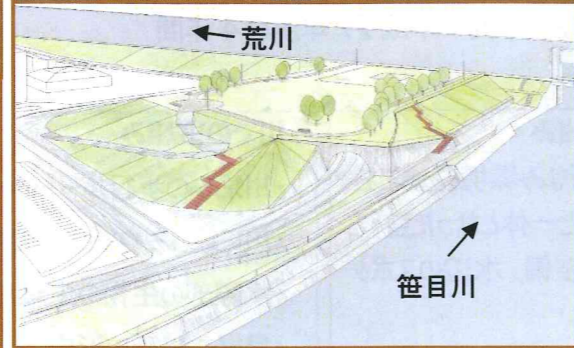
根木橋～堤向橋左岸側(新曽側)では、植樹帯等を利用して歩道を整備します



沼口橋～さくら川合流点右岸側(笹目南町側)では、さくら川沿いと連続する遊歩道を整備します



スーパー堤防上部の公園を経由して荒川へ行くことができる階段を整備します



**生物生息環境
保全ゾーン**

川を眺めるにぎわいゾーン
池ノ尻橋～北部橋左岸側ににぎわいの場になる大型階段、船着場を整備します



川を身近に感じるゾーン
公園に隣接する箇所では一体的な空間を創出するため、階段の設置、歩道の川側にベンチを置くなどの整備を行います



川を眺めるにぎわいゾーン

**川を身近に
感じるゾーン**

生物生息環境保全ゾーン



谷口橋では既存の干潟を保全し鳥の止まり木を整備します

親水ゾーン①

親水ゾーン②

親水ゾーン③
戸田市の事業で水辺のスポットを左岸側(新曽側)に整備します

親水ゾーン①
水際部へアプローチしやすくします



親水ゾーン②
(仮称)ザリガニ公園付近では、市の公園と一体的に整備し、斜面の勾配を緩やかにし、水深の浅い水辺の整備をします



快適散策ゾーン②

親水ゾーン④
船着場として利用できるよう、既存の施設を改良します

凡例

- | 散策関係施設 | 親水関係施設 |
|-------------------------|------------------------|
| — : 遊歩道、プロムナード整備 | ○ : 親水の場 |
| — : 歩道整備 | ← : 親水ポイント (水辺に近づく階段等) |
| — : 既存歩道(笹目川沿い) | ☼ : 船着場 (将来整備含む) |
| — : 景観向上(フェンス取替) | |
| → : アクセス改善(階段設置) | |
| ●●● : 河川整備事業 | |
| — : シンボルロード | |
| — : 戸田華かいどう21(環境空間整備事業) | |
| ●●● : 桜 | |