

ボートコース水位情報

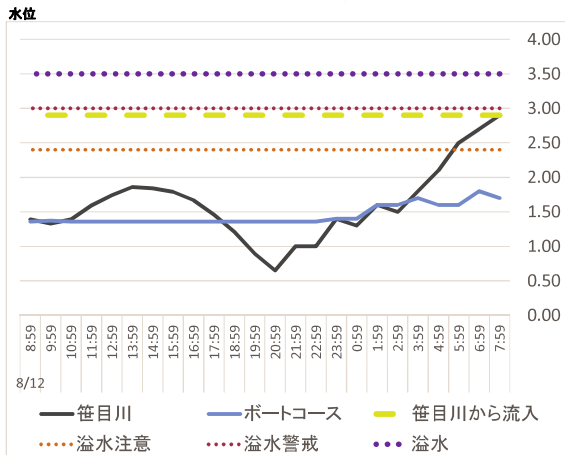

ステージ 1 / 流入情報

第1報
2021/8/31 8:49

8/13 07:59 時点の水位
笹目川 AP+2.90m
ボートコース AP+1.70m

状況	ボートコース内に水が流入しています。
お願い	今後の降雨や水位状況に注意してください。

概況図



ボートコース水位情報

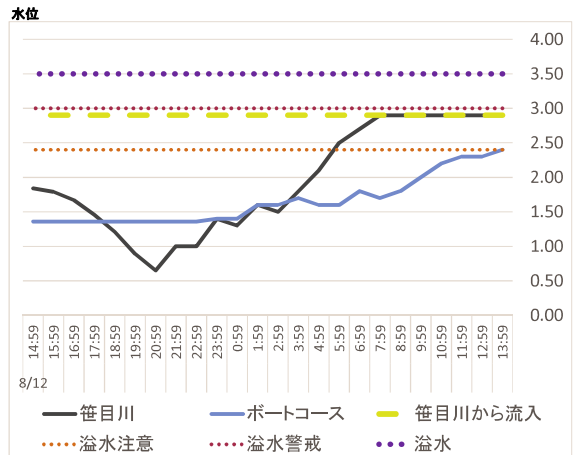
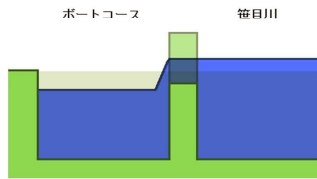
ステージ 2 / 溢水注意情報

第2報
2021/8/31 8:53

8/13 13:59 時点の水位
笹目川 AP+2.90m
ボートコース AP+2.40m

状況	ボートコース内へ水の流入が続く、水位が上昇しています。
お願い	溢水に備え、今後の状況を注視してください。

概況図



戸田市危機管理防災課

これはサンプルです

ボートコース水位情報

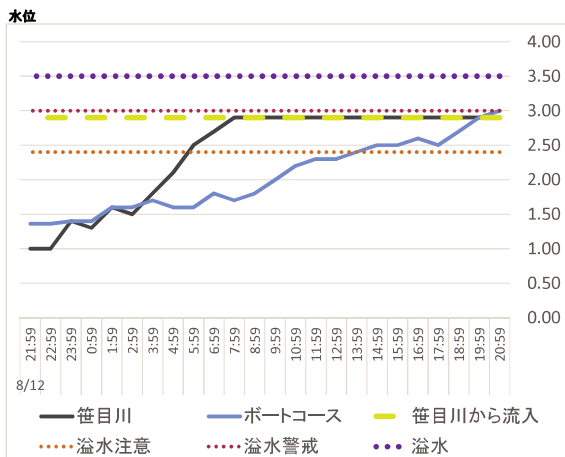
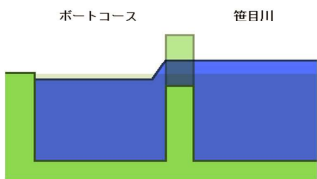
ステージ 3 / 溢水警戒情報

第3報
2021/8/31 8:57

8/13 20:59 時点の水位
笹目川 AP+2.90m
ボートコース AP+3.00m

状況	ボートコース内へ水の流入が続く、更に水位が上昇しています。
お願い	直ちに溢水に備えた行動をしてください。

概況図



戸田市危機管理防災課

ボートコース水位情報

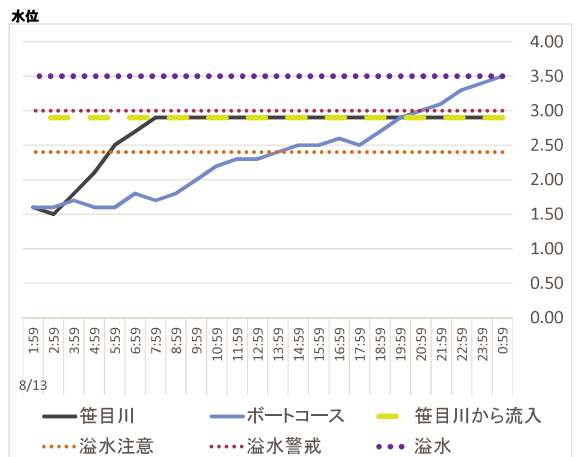
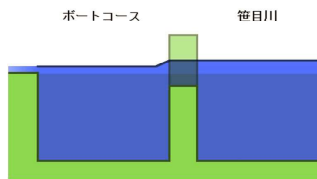
ステージ 4 / 溢水情報

第4報
2021/8/31 8:59

8/14 00:59 時点の水位
笹目川 AP+2.90m
ボートコース AP+3.50m

状況	ボートコース周辺へ溢水しています。
お願い	ボートコースに近づかず、垂直避難など身の安全を守る行動を取ってください。

概況図



戸田市危機管理防災課

ボートコース水位情報

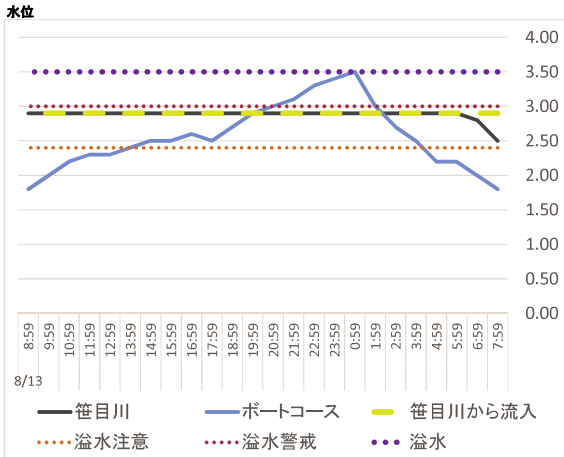
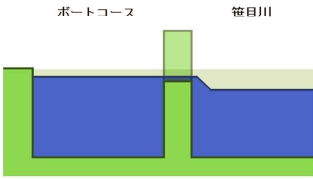
ステージ 5 / 周辺注意情報

第5報
2021/8/31 9:01

8/14 07:59 時点の水位
笹目川 AP+2.50m
ボートコース AP+1.80m

状況	ボートコースへの水の流入は止まりました。
お願い	今後の降雨などに注意してください。

概況図



これはサンプルです